



Varennes-sur-Seine

Commune urbaine de plus de 3 000 habitants, bordée par la Seine, Varennes tient son nom du vocable mérovingien *varinna* signifiant eau. Des origines au XV^e siècle, des seigneurs mettent en valeur le territoire en faisant cultiver les terres. Ville industrielle, elle doit sa première implantation d'usine à François Marchant de Varennes qui fonde une manufacture de savons en 1777.

Avec l'apparition de l'industrie, l'édification du chemin de fer qui coupe les terres et la construction du barrage sur la Seine, la commune change de visage et reçoit une population ouvrière qui s'accroît rapidement. La ville reste aujourd'hui proche de la nature, avec son étang aménagé, sa base de loisirs et l'espace naturel du Grand Marais.

Parc de la Sauvagerie (XIX^e siècle)

Acquis par la municipalité de Varennes en 1991. Ce domaine de 4 hectares montre deux pavillons de style anglo-chinois, un théâtre de verdure occupant l'emplacement du château, ravagé par un incendie en 1985. Organisé à l'anglaise, le parc comprend un plan d'eau, une roseraie présentant 45 variétés et des essences rares, des arbres et massifs d'arbustes présentés en arboretum, ainsi que des jeux d'enfants.

Étang de la Mairie

Depuis sa restauration en 2012, en parcourant les berges de l'étang, vous pouvez y découvrir un lieu qui associe loisirs, avec sept pontons aménagés spécifiquement pour la pêche, et préservation de la nature. L'extension et la mise en valeur de la zone humide permettent d'y découvrir la biodiversité et le rôle de cet écosystème.



Église Saint-Lambert

Elle est construite entre le XIII^e et le XVIII^e siècles. Elle comprend une nef plafonnée à collatéraux, un sanctuaire du XIII^e siècle et un chevet plat. Elle renferme une pierre tombale recouvrant le caveau de la famille du Quesnay, seigneur de Varennes, écuyer de Louis XIII, ainsi qu'une magnifique Vierge à l'Enfant en pierre polychrome du XIV^e siècle.



- À 1 heure de Paris**
- Accès direct par l'autoroute A5 : sortie 17 (Forges), sortie 18 (Marolles)
 - Réseau SNCF : Paris-Gare de Lyon > Gare de Montereau-fault-Yonne

Parcs et plans d'eau

- Longueur du circuit : 13 km
- Durée de la randonnée : 3 heures
- Difficulté : moyenne
- Coordonnées GPS : Long. E 2°57'27" - Lat. N 48°22'54"



10, rue Jean Jaurès - 77130 Montereau-fault-Yonne
Tél. 01 64 32 07 76 - Email: tourisme@paysdemontereau.fr


Rejoignez-nous sur

www.paysdemontereau.fr/tourisme

ITINÉRAIRE DE RANDONNÉE N°13

Parcs et plans d'eau

Montereau-fault-Yonne
Varennes-sur-Seine



Mars 2017 - Crédits photos : CCPM - ANVL - Source documentaire : ANVL - Ne pas jeter sur la voie publique

MONTEREAU ET SES ENVIRONS



13 km



Montereau-fault-Yonne

L'occupation du site particulier qu'est la confluence de la Seine et de l'Yonne est attestée depuis plus de 6 000 ans. Au Moyen-Âge, la ville acquiert une grande prospérité grâce au commerce entre la Brie, le Gâtinais, la Champagne et la Bourgogne. Dès le début de l'ère industrielle, exploitant les matières premières locales, la ville voit se développer des tanneries, des poteries, des tuileries et surtout une faïencerie qui emploie jusqu'à 900 employés. Aujourd'hui, Montereau-fault-Yonne, s'appuyant sur son patrimoine naturel et historique, développe des atouts qui font d'elle une ville bien ancrée dans son époque.

Parc des Noues

Ces anciens pâturages (appelés Noues du latin *nauda*, terre grasse et humide) sont plantés d'arbres en 1824. Ouvert à tous en permanence, il accueille aussi chaque année la foire de la Saint-Parfait.

Château des Amendes et son parc

Construite entre 1860 et 1865 pour le directeur de l'ancienne faïencerie, cette demeure s'entoure d'un parc de plus de 2 hectares.

Collégiale Notre-Dame et Saint-Loup (du XII^e au XVI^e siècle)

Elle dresse son imposante architecture aux abords du confluent. La façade occidentale vient d'être restaurée, permettant ainsi d'apprécier la finesse des sculptures qui ornent le grand portail de cet édifice classé Monument Historique.

Statue équestre de Napoléon 1^{er}

Installée à la pointe du confluent en 1867, elle commémore une des dernières victoires de l'Empereur qui eut lieu le 14 février 1814. C'est le fils même du Général Pajol, auteur d'une charge décisive durant la bataille, qui sculpta cette œuvre.

Musée de la Faïence

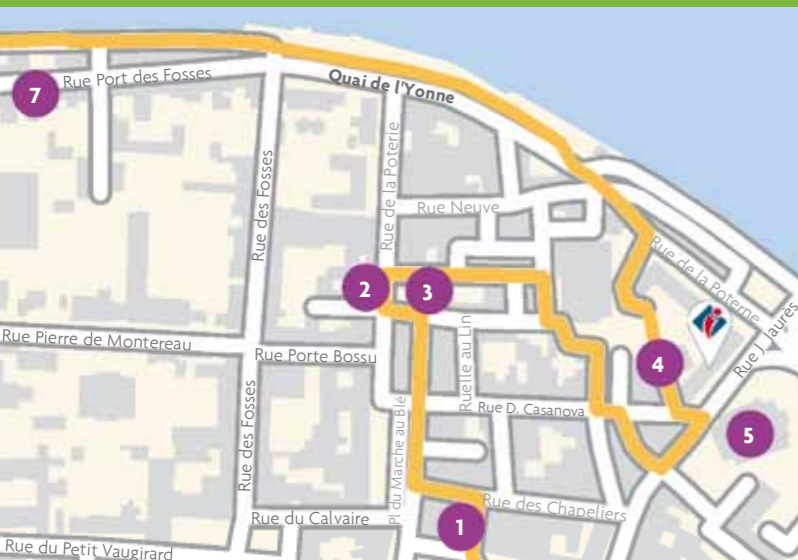
expose la production des artistes et artisans faïenciers qui ont fait la renommée de cette industrie au XIX^e siècle.

Et de nombreux autres monuments remarquables à découvrir :

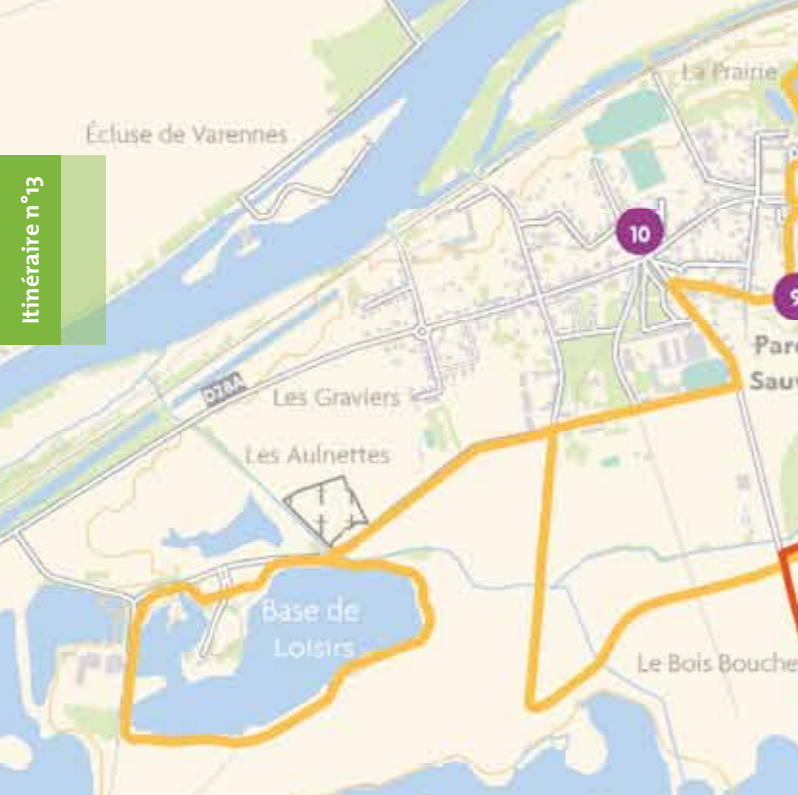
le logis du Grand Cerf, l'hospice de la Charité, l'hôtellerie de la Levrette, le grenier à sel de Preuilly...



Parcs et plans d'eau



Itinéraire n°13



1:16 000° 0 250 500 750 1000 1250 1500 Mètres



Sites remarquables

- 1 Hospice de la Charité
- 2 Grenier à sel de Preuilly
- 3 Logis du Grand Cerf
- 4 Musée de la Faïence
- 5 Collégiale Notre-Dame et Saint-Loup
- 6 Statue équestre de Napoléon I^{er}
- 7 Hôtellerie de la Levrette
- 8 Château des Amendes
- 9 Parc de la Sauvagerie
- 10 Église Saint-Lambert

Itinéraire conseillé

En direction du centre ville de Montereau
Départ-arrivée :
 Parking du parc des Noues
 Suivez le balisage orange

Hébergement Restauration

Le guide des hébergements et de la restauration est disponible à l'Office de Tourisme ou sur : www.paysdemontereau.fr/tourisme

Faune et flore

La massette à larges feuilles, aussi appelée "roseau à massette", est une plante qui atteint jusqu'à 3 mètres de haut. Elle ne pousse que dans les milieux humides. Ses feuilles, larges de 1 à 2 cm, sont utilisées pour le rempaillage des chaises et son rhizome, s'il est moulu, fournit de la farine.

La libellule déprimée doit son nom à la forme de son abdomen court, plat et très large. On la reconnaît grâce aux grosses taches noires de la base de ses ailes antérieures. Les mâles adultes ont un abdomen bleu, alors que celui des femelles est jaune verdâtre.

La grenouille verte d'Europe est reconnaissable à son corps trapu, son museau arrondi et à sa pupille horizontale. Elle mesure de 4 à 12 cm et peut vivre jusqu'à dix ans. Elle se nourrit d'insectes et hiberne à terre.

L'aulne glutineux est aussi appelé aulne noir ou aulne poisseeux. Cette espèce hygrophile (qui a besoin de beaucoup d'eau pour croître) possède un système racinaire très développé (jusqu'à 4 mètres de profondeur) pour résister aux coups de vent. Ses feuilles, plus sombres sur la face tournée vers le soleil, ainsi que ses bourgeons sont poisseeux au toucher.



Curiosité L'espace naturel du Grand Marais

Cette ancienne zone humide, fréquentée par l'Homme dès le Néolithique (- 5 000 ans avant notre ère) a fait l'objet d'un réaménagement à vocation écologique en 2004. Pro Natura Île-de-France y a fait ériger un observatoire des oiseaux, au sein duquel 120 espèces différentes, dont plusieurs rares spécimens ont déjà été recensés.

Paysages

Le parcours de randonnée vous fera découvrir les deux grandes unités paysagères qui composent la Vallée de la Seine : un paysage majoritairement artificialisé avec les occupations urbaines et industrielles présentes en agglomération autour de la confluence de l'Yonne et de la Seine, et un paysage plus naturel où la végétation et l'eau occupent une place plus importante autour des méandres de la Seine et des plans d'eau issus de l'exploitation des anciens sites d'extraction de granulats.